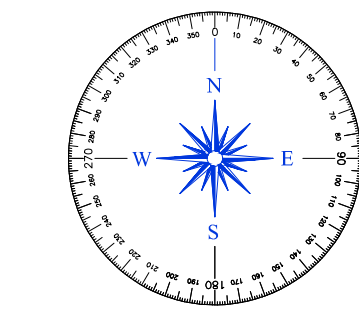
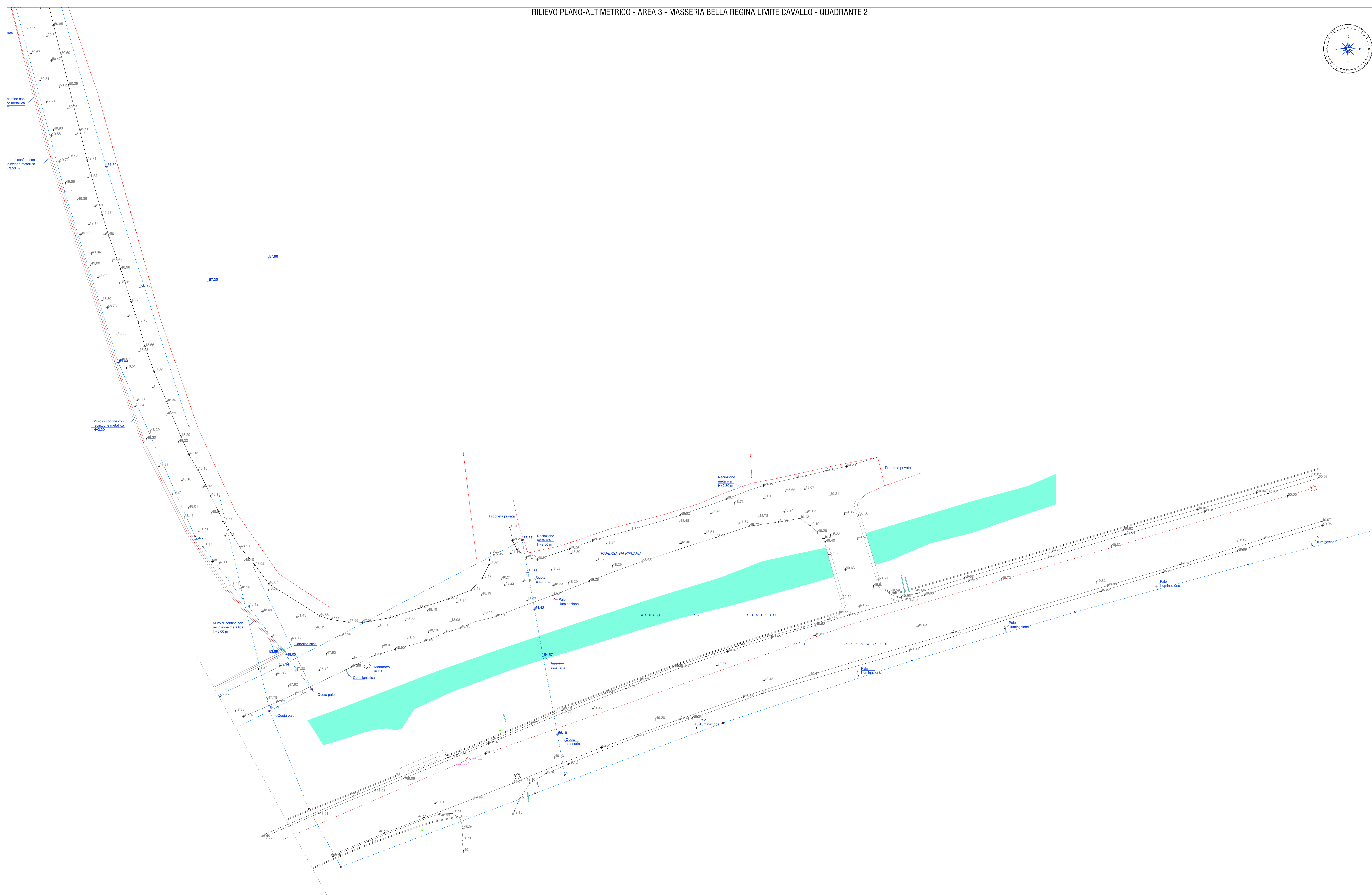


RILIEVO PLANO-ALTIMETRICO - AREA 3 - MASSERIA BELLA REGINA LIMITE CAVALLO - QUADRANTE 2



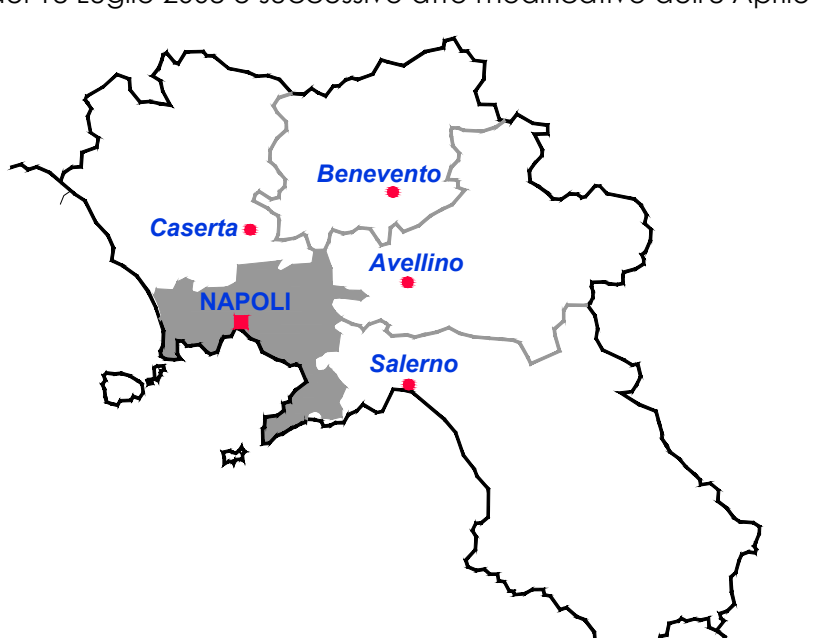
LEGENDA

Quota rilevata (31 m.m.)	Quota max. Fabricato	Profondità in metri dal pc
Edificio	Quota max. Fabricato	Tracciato rete fognaria
Cadavere	Tracciato presunto rete fognaria	Tracciato presunto rete elettrica
Pozzetto generico	Tracciato presunto rete elettrica	Marcia-piede
Pozzetto fogna	Tracciato presunto rete elettrica	Strada Stenata
Pozzetto elettrico	Marcia-piede	Strada Asfaltata
Pozzetto rete idrica	Strada Stenata	Muri di Confine
Pozzetto non specializzato	Strada Stenata	Linee Aeree
Sedimenti e detriti	Strada Asfaltata	Scoperto
Cassetta Gas	Muri di Confine	Guard Rail
Cassetta Energia	Linee Aeree	Area a verde e vegetazione arborea
Pali Illuminazione	Scoperto	Albero
Recinzioni e Cancelli	Guard Rail	
Segnalazione Strada		
Caratteristica		
Pali Inerzies		
Linee a parete - GAS		
Linee a parete - ELETTRICO		
Linee a parete - IDRICO		

INQUADRAMENTO - Scala 1: 5.000



CONVENZIONE SOGESID S.p.A. - MATIM del 12/09/2011
 Accordo di Programma Strategico per le Compensazioni Ambientali nella regione Campania del 18 Luglio 2008 e successivo atto modificativo dell'8 Aprile 2009



COMUNE DI QUALIANO (NA)
 INTERVENTI DI POTENZIAMENTO, ADEGUAMENTO E COMPLETAMENTO DEL SISTEMA FOGNARIO COMUNALE (LOTTI 1-2-3) - 1ª Stralcio
PROGETTO ESECUTIVO

Titolo elaborato RILIEVO PLANO-ALTIMETRICO - AREA 3 MASSERIA BELLA REGINA LIMITE CAVALLO - QUADRANTE 2	Elaborato C.3.2
Redatto da SOGESID Il Direttore Tecnico Ing. Giovanni Pizzo n. 2783 Ordine degli Ingegneri della Provincia di Palermo	Gruppo di progettazione Geol. Paolo Martines (Geologia) Ing. Lavinia Sconci (CSF) RTP: Studio Disceff (Capogruppo) Ing. Enzo Disceff
Responsabile Direzione Acque Ing. Giovanni Pizzo	Ing. Giovanni Perillo
Project Manager Ing. Lavinia Sconci	TECNICO IN SPA : Davide Sala TECNO IN (Supporto specialistico e indagini)

Cod. Commessa	Codice	Nome file	Data
COM321-2-3_1	PE EG C 3 2 0	COM321-2-3_1.PE.G.C.3.2	Scala: 1/200
Rev.	Data	Descrizione modifica	verificato / approvato
0	07/2017	1ª Emissione	