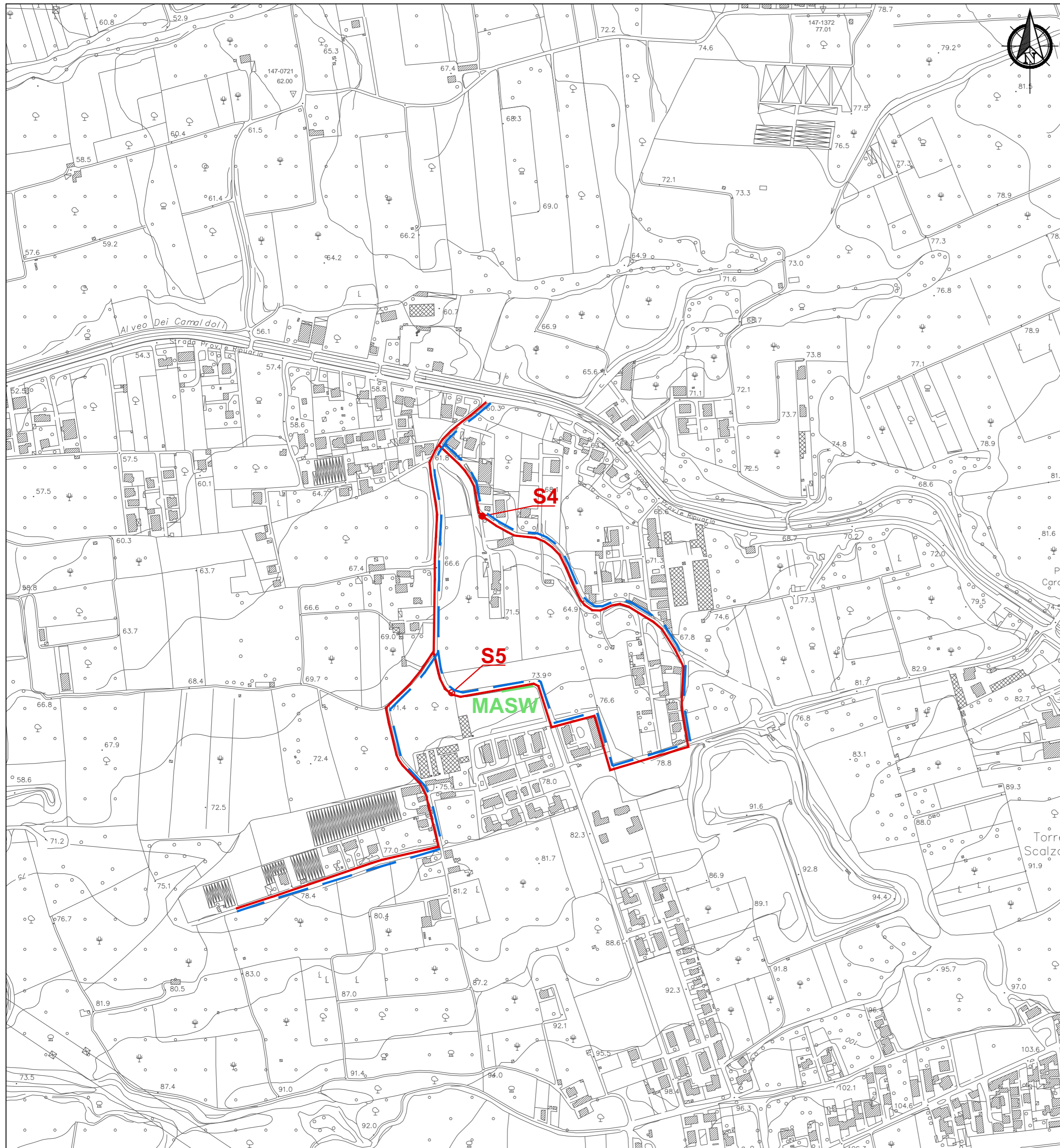


PLANIMETRIA CON INDICAZIONI DELLE INDAGINI EFFETTUATE - SCALA 1:5000



LEGENDA

- TRATTI OGGETTO DI INTERVENTO STRALCIO 2
- - - STALCIO 1: REALIZZAZIONE DELLA POSA DEI PALI DI PUBBLICA ILLUMINAZIONE RELATIVA ALL'AREA DI VIA SAMBUCO - VIA MAIONE
- SONDAGGI GEOGNOSTICI SPINTI A 3 M DA P.C.
- SONDAGGI GEOGNOSTICI SPINTI A 10 M DA P.C.
- - - STENDIMENTO MASW






CONVENZIONE SOGESID S.p.A. - MATM del 12/09/2011

Accordo di Programma Strategico per le Compensazioni Ambientali nella regione Campania del 18 Luglio 2008 e successivo atto modificativo dell'8 Aprile 2009



COMUNE DI QUALIANO (NA)
INTERVENTI DI POTENZIAMENTO, ADEGUAMENTO E COMPLETAMENTO
DEL SISTEMA FOGNARIO COMUNALE (LOTTE 1-2-3) - 2° Stralcio
PROGETTO ESECUTIVO

Titolo elaborato PLANIMETRIA CON INDICAZIONE DELLE INDAGINI EFFETTUATE		Elaborato B.04	
Redatto da  Il Direttore Tecnico Ing. Giovanni Pizzo		Gruppo di progettazione Geol. Paolo Martines (Geologia) Ing. Lavinia Sconci (CSP) RTP: Studio Discetti (Capogruppo)  Ing. Enzo Discetti	
Responsabile Direzione Acque Ing. Giovanni Pizzo		Ing. Giovanni Perillo TECNO IN SPA : Davide Sala  (Supporto specialistico e indagini)	
Project Manager Ing. Lavinia Sconci			
Cod. Commessa	Codice		Nome file
COM321-2-3_2	PE	EG B 0 4	COM321-2-3_2.PE.EG.B.04
Rev.	Data	Descrizione modifica	verificato
0	07/2017	1ª Emissione	approvato
		rev.	Data : Luglio 2017
		0	Scala : 1/5000