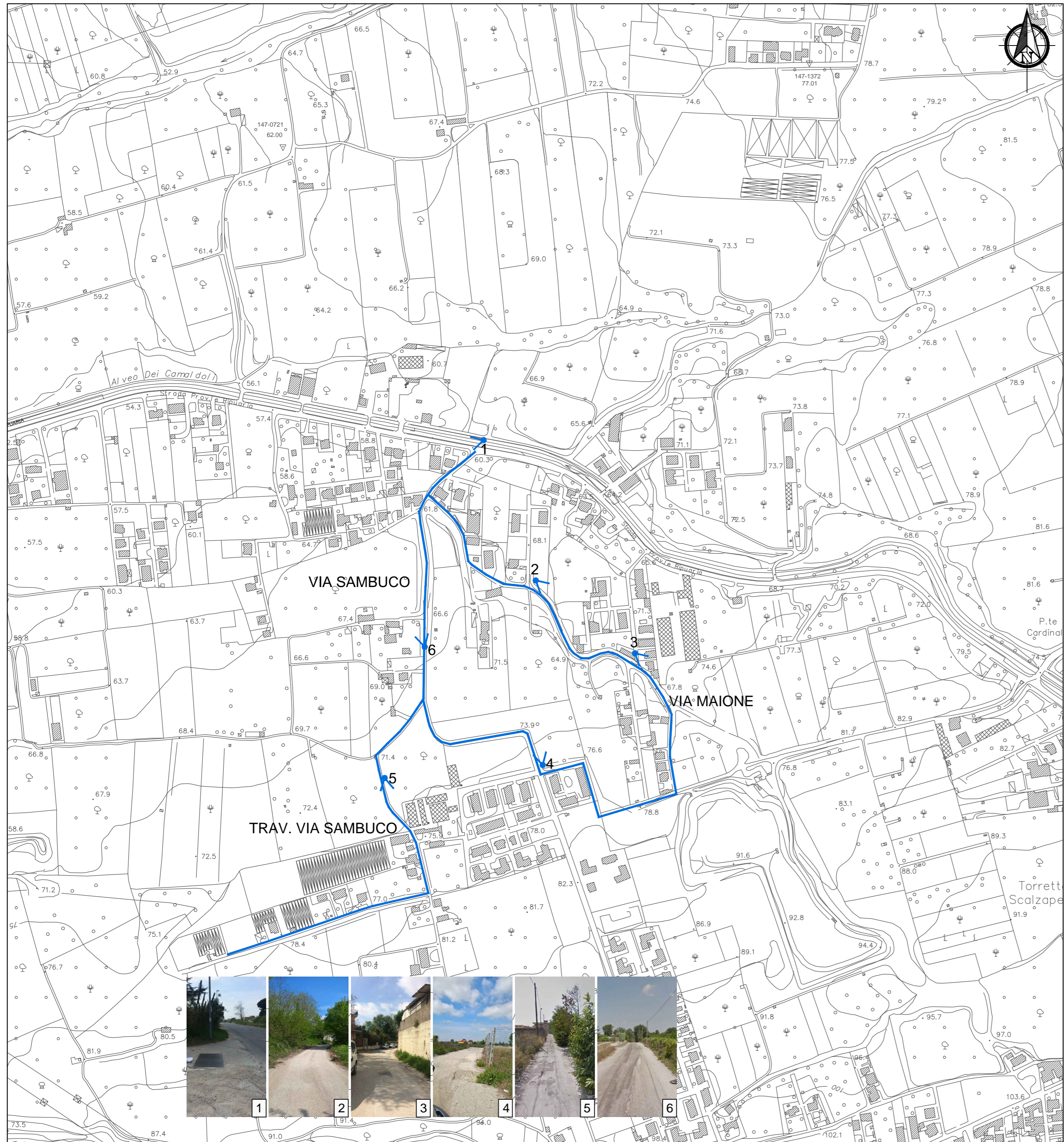


PLANIMETRIA STATO DI FATTO CON RILIEVO FOTOGRAFICO ED INDIVIDUAZIONE AREE DI INTERVENTO - Scala 1:5000



LEGENDA




-  TRATTI OGGETTO DI INTERVENTO
-  CONI OTTICI
-  INDICAZIONE DELLE AREE DI INTERVENTO - STRALCIO 2

TABELLA CARATTERISTICHE TRATTI DI INTERVENTO

AREA DI INTERVENTO VIA SAMBUCO, VIA MAIONE			
STRADA DI INTERVENTO	PAVIMENTAZIONE ESISTENTE	TUBAZIONE ESISTENTE	PUBBLICA ILLUMINAZIONE
Via Sambuco	Asfalto; breccia in cemento	DN 1000 cls	Non presente
Via Maione	Asfalto; breccia in cemento	DN 1000 cls	Non presente
Traversa Via Sambuco	Sterrata; breccia in cemento	Non presente	Non presente



CONVENZIONE SOGESID S.p.A. - MATM del 12/09/2011

Accordo di Programma Strategico per le Compensazioni Ambientali nella regione Campania del 18 Luglio 2008 e successivo atto modificativo dell'8 Aprile 2009



COMUNE DI QUALIANO (NA)  
INTERVENTI DI POTENZIAMENTO, ADEGUAMENTO E COMPLETAMENTO  
DEL SISTEMA FOGNARIO COMUNALE (LOTTI 1-2-3) - 2° Stralcio  
**PROGETTO ESECUTIVO**

Titolo elaborato  
**PLANIMETRIA STATO DI FATTO CON DOCUMENTAZIONE FOTOGRAFICA ED INDIVIDUAZIONE DELLE AREE DI INTERVENTO**

Elaborato  
**B.09**

Redatto da



Il Direttore Tecnico  
Ing. Giovanni Pizzo

n. 2983 Ordine degli Ingegneri  
della Provincia di Palermo

Gruppo di progettazione  
Geol. Paolo Martines (Geologia)  
Ing. Lavinia Sconci (CSP)

**RTP:**  
Studio Discetti (Capogruppo)

Ing. Enzo Discetti

Responsabile Direzione Acque  
Ing. Giovanni Pizzo

Project Manager  
Ing. Lavinia Sconci

Ing. Giovanni Perillo

TECNO IN SPA : Davide Sala

**TECNO IN**  
(Supporto specialistico e indagini)

Cod. Commessa	Codice				Nome file	Data : Luglio 2017	
COM321-2-3_2	PE	EG	B	0 9 0	COM321-2-3_2.PE.EG.B.09	Scala : 1/5000	
Rev.	Data	Descrizione modifica				verificato	approvato
0	07/2017	1ª Emissione					