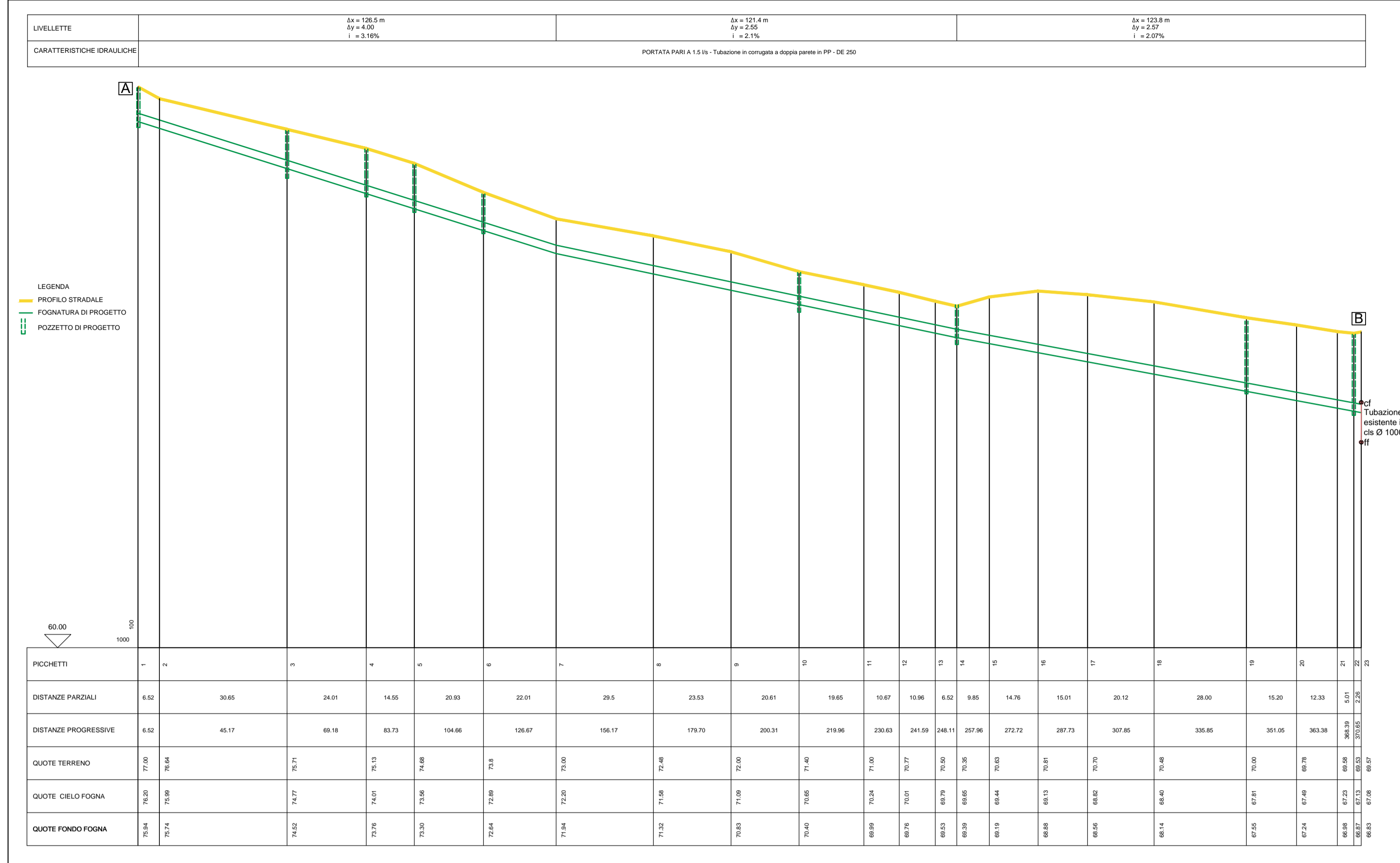


PLANIMETRIA DI RIFERIMENTO - Scala 1:1000



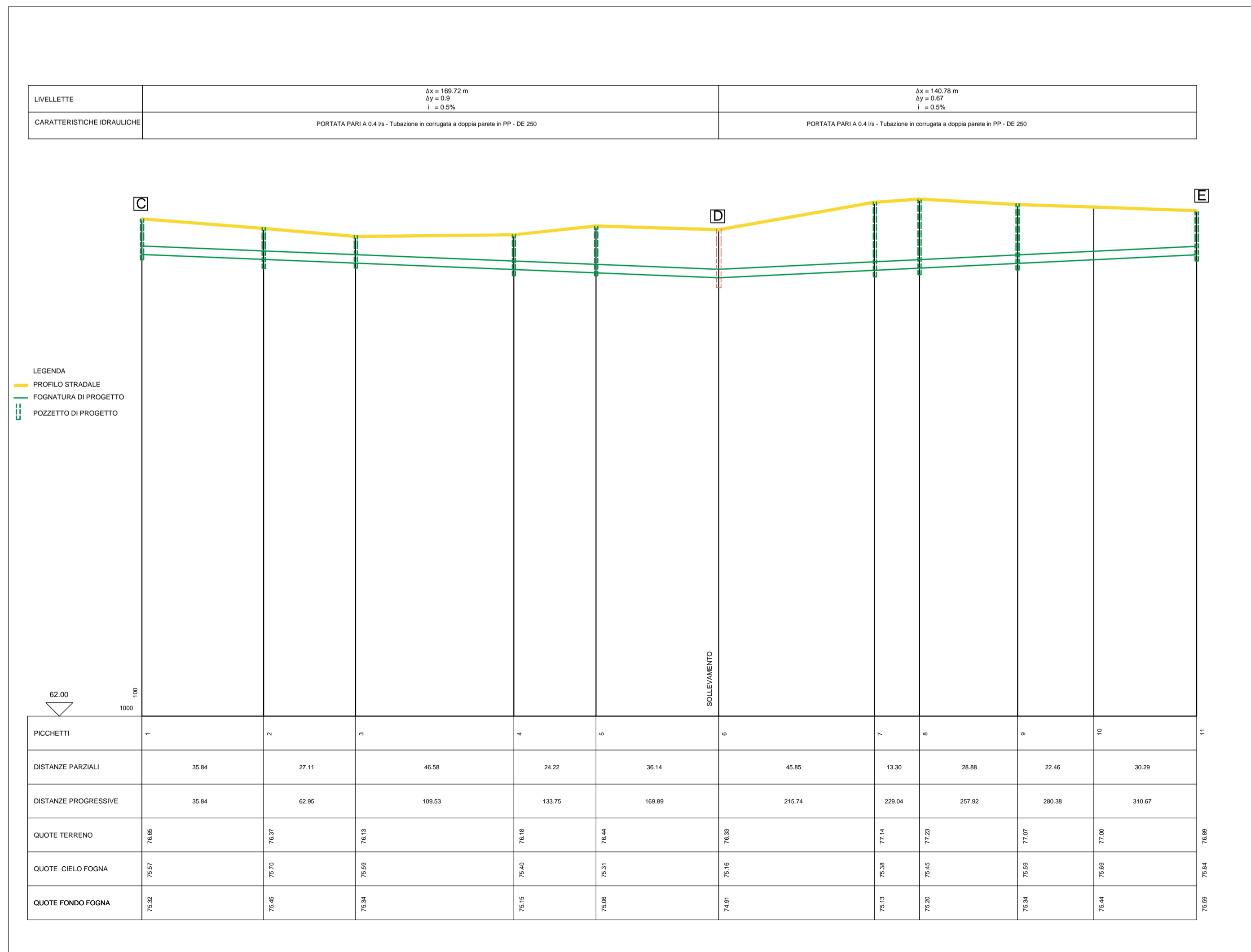
PROFILO A-B - Scala 1:1000 - 1:100



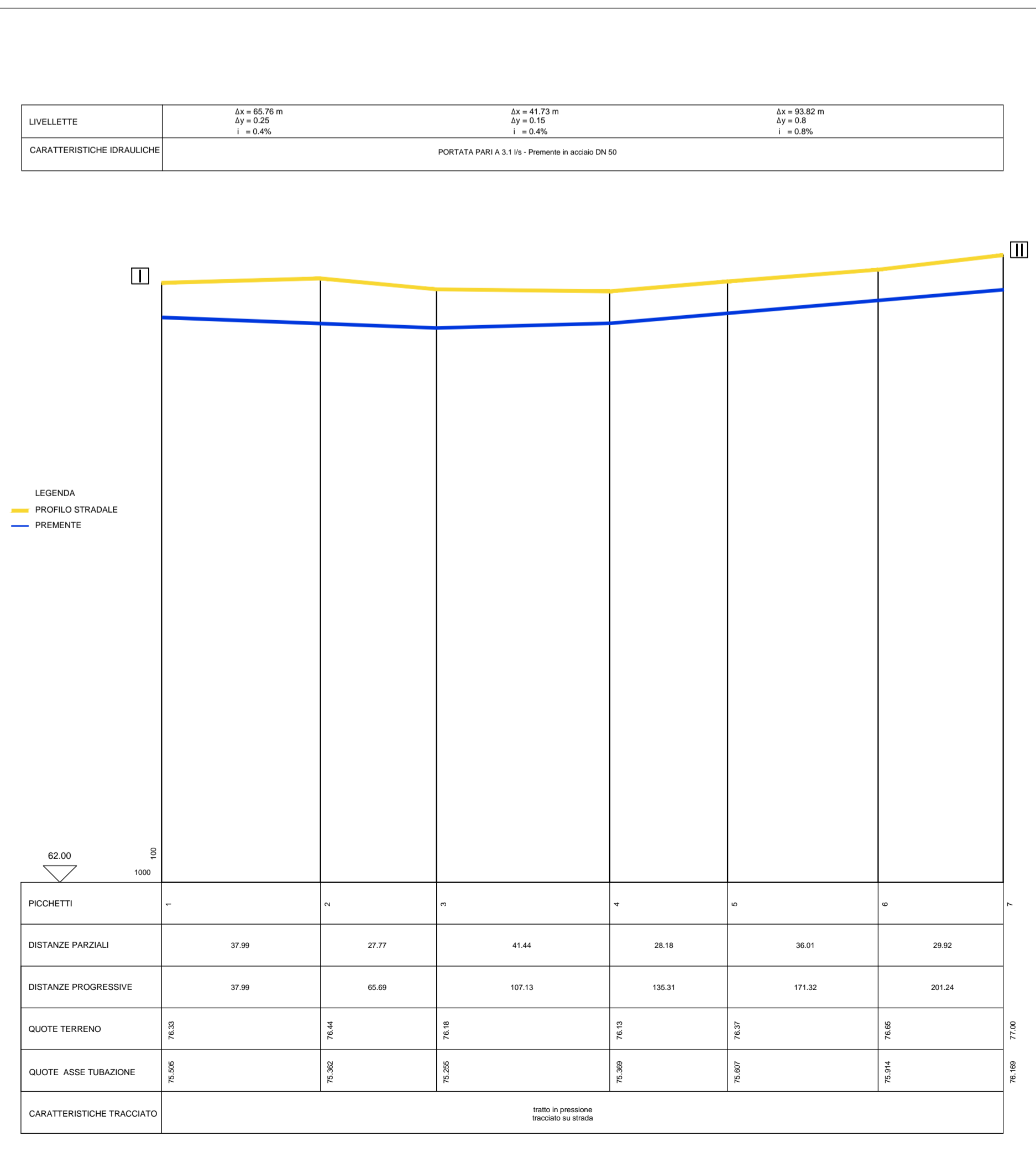
LEGENDA

- TUBAZIONE ACQUE NERE
- IMPIANTO DI SOLLEVAMENTO. DETTAGLI TAV. B.16
- PREMENTE
- cf CIELO FOGNATURA ESISTENTE
- ff FONDO FOGNATURA ESISTENTE
- PICCHETTI Profilo A-B
- PICCHETTI Profilo C-D
- PICCHETTI Profilo E-D
- PICCHETTI Profilo I-II

PROFILO C-D - Scala 1:1000 - 1:100



PROFILO PREMENTE I-II - Scala 1:1000 - 1:100



CONVENZIONE SOGESID S.p.A. - MATM del 12/09/2011
 Accordo di Programma Strategico per le Compensazioni Ambientali nella regione Campania del 18 Luglio 2008 e successivo atto modificativo dell'8 Aprile 2009

COMUNE DI QUALIANO (NA)
 INTERVENTI DI POTENZIAMENTO, ADEGUAMENTO E COMPLETAMENTO DEL SISTEMA FOGNARIO COMUNALE (LOTTE 1-2-3) - 2° Stralcio
PROGETTO ESECUTIVO

Titolo elaborato PROFILI LONGITUDINALI FOGNATURA		Elaborato B.15	
Redatto da 		Il Direttore Tecnico Ing. Giovanni Pizzo	
Responsabile Direzione Acque Ing. Giovanni Pizzo		n. 2983 Ordine degli Ingegneri della Provincia di Palermo 	
Project Manager Ing. Lavinia Sconci		Gruppo di progettazione Geol. Paolo Martines (Geologia) Ing. Lavinia Sconci (CSP) RTP: Studio Disceffi (Capogruppo) Ing. Enzo Disceffi Ing. Giovanni Perillo TECNO IN SPA : Davide Sala (Supporto specialistico e indagini)	
Cod. Commessa COM321-2-3.2	Codice PE EG B 1 5 0	Nome file COM321-2-3.2.PE.EG.B.15	Data : Luglio 2017 Scala : 1/1000-1/100
Rev. 0 07/2017	Descrizione modifica 1ª Emissione	verificato	approvato