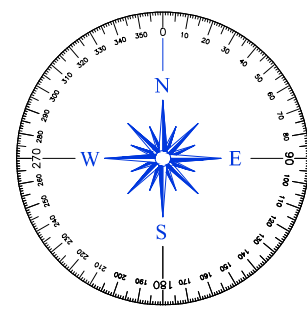


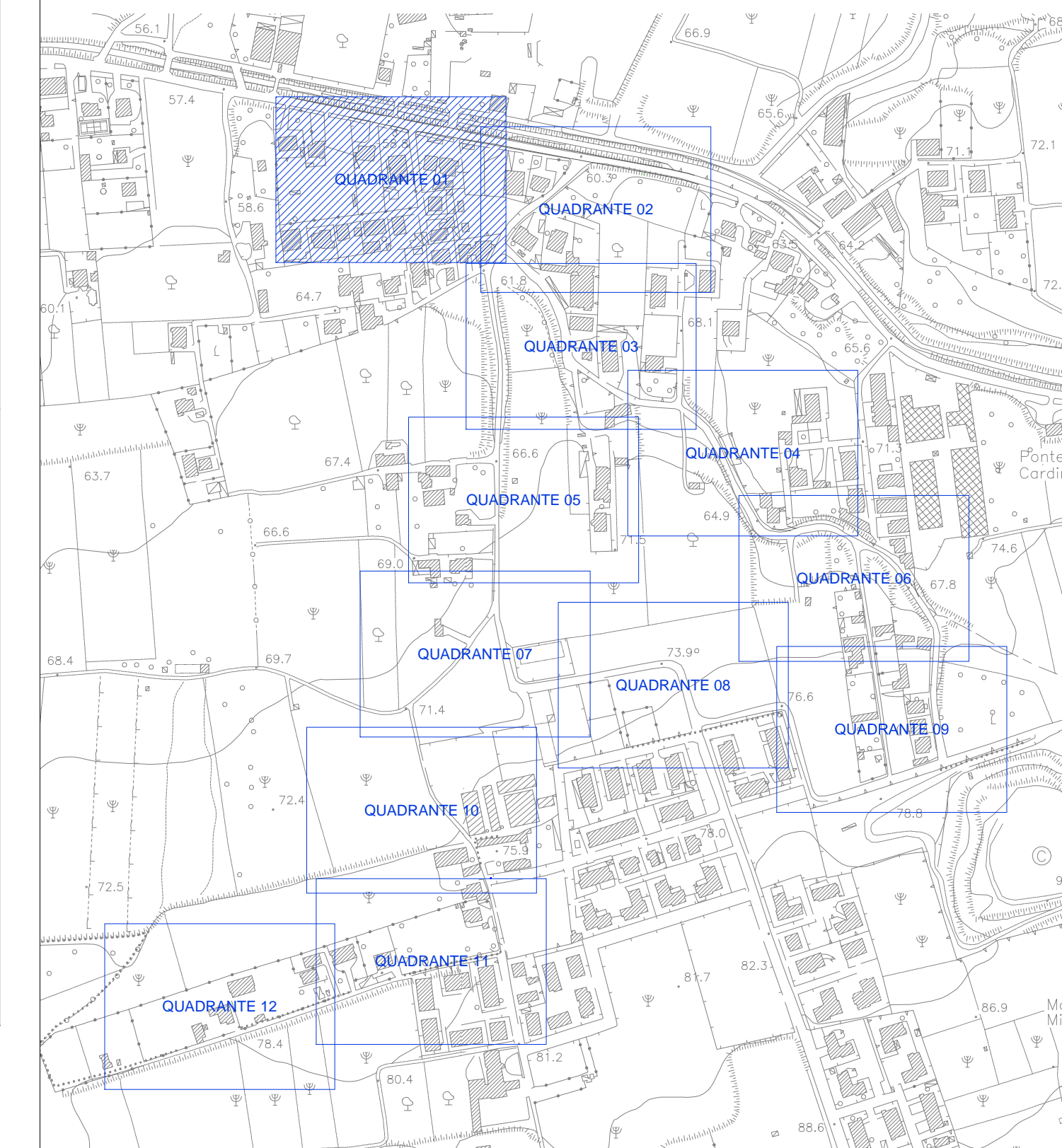
RILIEVO PLANO-ALTIMETRICO - VIA SAMBUCO - VIA MAIONE - QUADRANTE 1



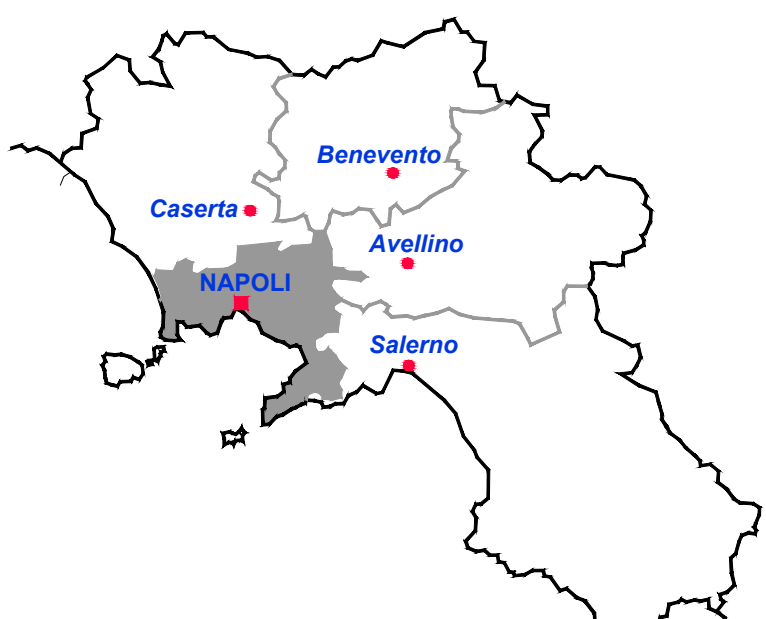
LEGGENDA

	Quota rilevata (31 m.m.)		Profondità in metri dal pc
	Edificio		Quota max. Fabricato
	Cadavere		Direzione defluvio netti
	Pozzetto generico		Tracciato rete fognaria
	Pozzetto fogna		Tracciato presunto rete fognaria
	Pozzetto elettrico		Tracciato presunto della rete elettrica
	Pozzetto rete idrica		Tracciato presunto della rete idrica
	Pozzetto non specializzato		Marciapiede
	Sedimenti e detriti		Strada Stenota
	Cassette Gas		Strada Adalata
	Cassette Energia		Muri di Confine
	Pali illuminazione		Linee Arme
	Recinzioni e Cancelli		Scarpe
	Segnalazione Stradale		Guard Rail
	Caratteristica		Area a verde e vegetazione arborea
	Pali Iner Arme		Albero
	Linee a parete - GAS		
	Linee a parete - ELETTRICO		
	Linee a parete - IDRICO		

INQUADRAMENTO - Scala 1: 5.000



CONVENZIONE SOGESID S.p.A. - MATIM del 12/09/2011
 Accordo di Programma Strategico per le Compensazioni Ambientali nella regione Campania del 18 Luglio 2008 e successivo atto modificativo dell'8 Aprile 2009



COMUNE DI QUALIANO (NA)
 INTERVENTI DI POTENZIAMENTO, ADEGUAMENTO E COMPLETAMENTO DEL SISTEMA FOGNARIO COMUNALE (Lotti 1-2-3) - 2° Stralcio
PROGETTO ESECUTIVO

Titolo elaborato: RILIEVO PLANO-ALTIMETRICO - VIA SAMBUCO - VIA MAIONE - QUADRANTE 1		Elaborato C.1.1	
Redatto da: SOGESID, Il Direttore Tecnico Ing. Giovanni Pizzo		Gruppo di progettazione: Geol. Paolo Martines (Geologia), Ing. Lavinia Sconci (CSF), RTP: Studio Disceff (Capogruppo)	
Responsabile Direzione Acque: Ing. Giovanni Pizzo		Ing. Enzo Disceff	
Project Manager: Ing. Lavinia Sconci		Ing. Giovanni Perillo, TECNO IN SPA: Davide Sala, TECNODIN	
		(Supporto specialistico e indagini)	

Cod. Commessa	Codice	Nome file	Data
COM321-2-3.2	PE EG C 1 1 0	COM321-2-3.2.PE.G.C.1.1	Scala: 1/200
Rev.	Data	Descrizione modifica	approvato
0	07/2017	1 ^a Emissione	